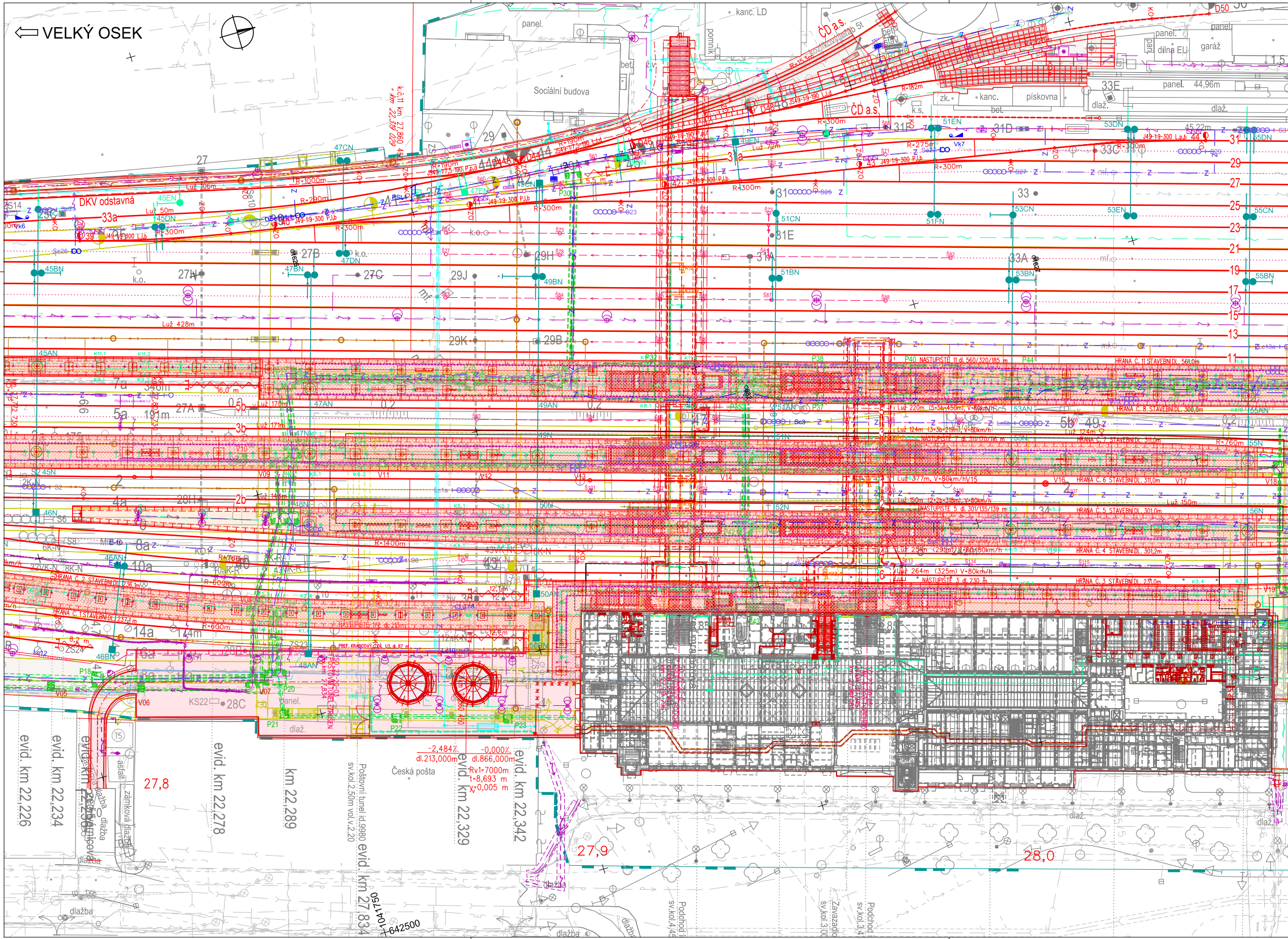
⇦ VELKÝ OSEK
Sociální budova
panel.
bet.
kanc. LD
pomník
ČD a.s.
dílna EU
garáž
33E
panel.
44,96m
zk.
kanc.
pískovna
dlaž.
DKV odstavná
33a
Luž 428m
k.ô.11 km 27,860 45
km 22,319 029
47CN
45EN
45DN
45BN
45AN
47BN
47DN
47EN
49EN
49BN
51EN
51FN
51CN
51BN
53DN
53CN
53EN
53BN
55DN
55CN
55BN
27
27B
27C
27N
29
29H
29J
29K
29B
31
31a
31D
31E
31F
31A
33
33A
33C
31
29
27
25
23
21
19
17
15
13
11
7a
5a
3b
5b
2b
4a
8a
10a
14a
16a
28C
KS22
R-1000m
R-300m
R-190m
R-275m
R-1400m
R-600m
R-760m
NASTUPIŠTĚ 11 dl. 560/320/185 m
HRANA Č. 11 STAVEBNÍ DL. 561,0m
HRANA Č. 8 STAVEBNÍ DL. 300,0m
HRANA Č. 7 STAVEBNÍ DL. 311,0m
HRANA Č. 6 STAVEBNÍ DL. 311,0m
NASTUPIŠTĚ 5 dl. 301/135/139 m
HRANA Č. 5 STAVEBNÍ DL. 301,0m
HRANA Č. 4 STAVEBNÍ DL. 301,2m
NASTUPIŠTĚ 3 dl. 230 m
HRANA Č. 3 STAVEBNÍ DL. 231,0m
HRANA Č. 2 STAVEBNÍ DL. 236,1m
HRANA Č. 1 STAVEBNÍ DL. 237,1m
PREF. KRABICOVÝ ODL. U3, dl. 87 m
Česká pošta
Poštovní tunel id.9980 sv.kol.2,50m vol.v.2,20
-2,484‰ dl.213,000m
-0,000‰ dl.866,000m
Rv1=7000m t=8,693 m y=0,005 m
evid. km 22.226
evid. km 22.234
evid. km 22.278
km 22.289
evid. km 22.329
evid. km 22.342
evid. km 27.834
27,8
27,9
28,0
1041750
642500
dlažba
zámková dlažba
asfalt
Podchod sv.kol.4,45
Zavazadlo sv.kol.3,00
Podchod sv.kol.3,4

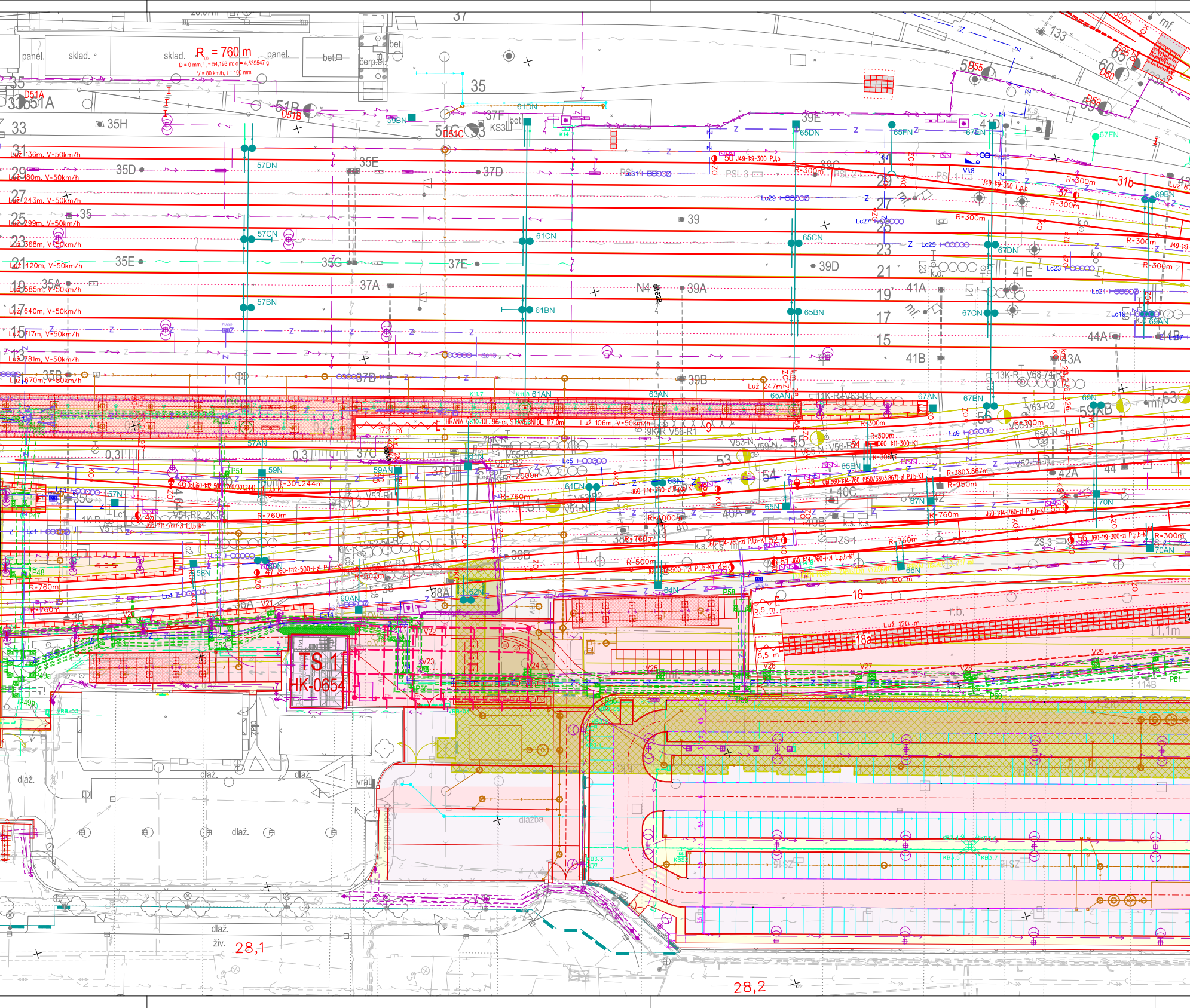

panel.
sklad.
sklad.
R = 760 m
D = 0 mm; L = 54,193 m; α = 4,539547 g
V = 80 km/h; l = 100 mm
panel.
bet.
bet.
čerp.st.
35
37
33
35H
51A
D51A
51B
D51B
51C
D51C
53
37F
KS3
61DN
59BN
39E
65DN
65FN
67EN
67FN
41D
55
D55
59
D59
60
D60
65
D65
133
mf.
31
Luž 136m, V=50km/h
29
Luž 180m, V=50km/h
27
Luž 243m, V=50km/h
25
Luž 299m, V=50km/h
23
Luž 368m, V=50km/h
21
Luž 420m, V=50km/h
19
Luž 585m, V=50km/h
17
Luž 640m, V=50km/h
15
Luž 717m, V=50km/h
13
Luž 781m, V=50km/h
Luž 670m, V=80km/h
35D
35E
35F
35G
35A
35B
37D
37E
37A
37B
39
39A
39B
39C
39D
41A
41B
41E
43A
44A
44B
57DN
57CN
57BN
61CN
61BN
61AN
63AN
65CN
65BN
65AN
67DN
67CN
67BN
67AN
69BN
69AN
69N
N4
R=300m
31b
PSL 3
PSL 2
PSL 1
Lc31
Lc29
Lc27
Lc25
Lc23
Lc21
Lc19
Luž 247m
13K-R V68-74-R2
11K-R V63-R1
V63-R2
59KB
56
HRANA Č. 10 DL. 96 m, STAVEBNÍ DL. 117,0m
Luž 106m, V=50km/h
9K-R V58-R1
V53-N
V59-N
V56-R54
V55-R1
V55-R2
R=2000m
57AN
57N
59N
59AN
61N
61EN
63N
65N
65EN
67N
70N
70AN
53
54
55
37C
R=301,244m
R=760m
R=3803,867m
R=950m
R=4000m
R=500m
V53-R1
V51-R2, 2K-R
V51-N
V51-R
4K-R
55C
P47
P48
P49a
P49b
P51
40
40A
40B
40C
42
42A
44
ZS-1
ZS-3
38
38A
38B
36
36A
58N
60AN
62N
64N
66N
47
48
49
50
52
56
R=760m
Luž 120 m
16
18a
r.b.
Luž 120 m
1,1m
5,5 m
5,5 m
TS 1
HK-0654
V20
V21
V22
V23
V24
V25
V26
V27
V28
V29
P58
P60
P61
114B
dlaž.
dlaž.
dlaž.
dlaž.
dlaž.
dlažba
vrát.
živ.
28,1
28,2

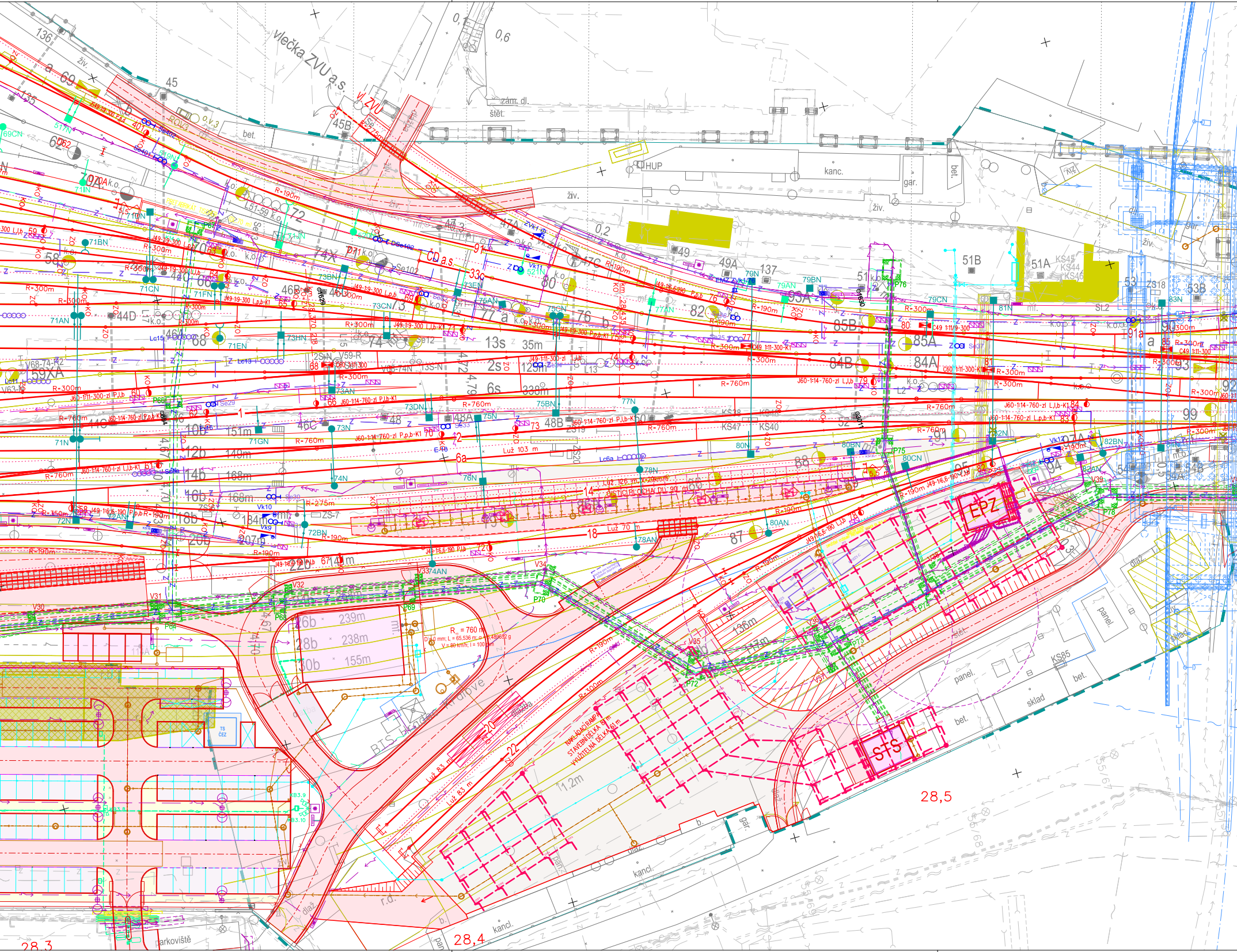
vlečka ZVU a.s.
vl. ZVU
136
135
45
45B
0,6
0,2
zám. dl.
štět.
HUP
kanc.
gar.
bet.
živ.
ČD a.s.
47A
47B
49
49A
137
51B
51A
KS45
KS44
KS46
St.2
53
53B
ZS18
62
70A
72
74X
77 a
76
80
82
85B
85A
84B
84A
90
91a
93
99
92
13s
35m
2s
125m
6s
338m
59XA
44D
46A
46B
46C
48
48A
48B
10b
151m
12b
149m
14b
163m
16b
168m
18b
184m
20b
207m
22b
674m
26b
239m
28b
238m
30b
155m
R = 760 m
R=760m
R=300m
R=190m
R=275m
Luž 126 m
ČISTICÍ PLOCHA DL. 90 m
Luž 103 m
Luž 70 m
Luž 83 m
Luž 63 m
136m
17m
1,2m
NAKLÁDACÍ RAMPA
STAVEBNÍ DÉLKA 87 m
VYUŽITELNÁ DÉLKA 61 m
EPZ
STS
TS ČEZ
BUS
dlaž.
panel.
sklad
kancl.
r.d.
b.
parkoviště
KS85
KS47
KS40
28,3
28,4
28,5

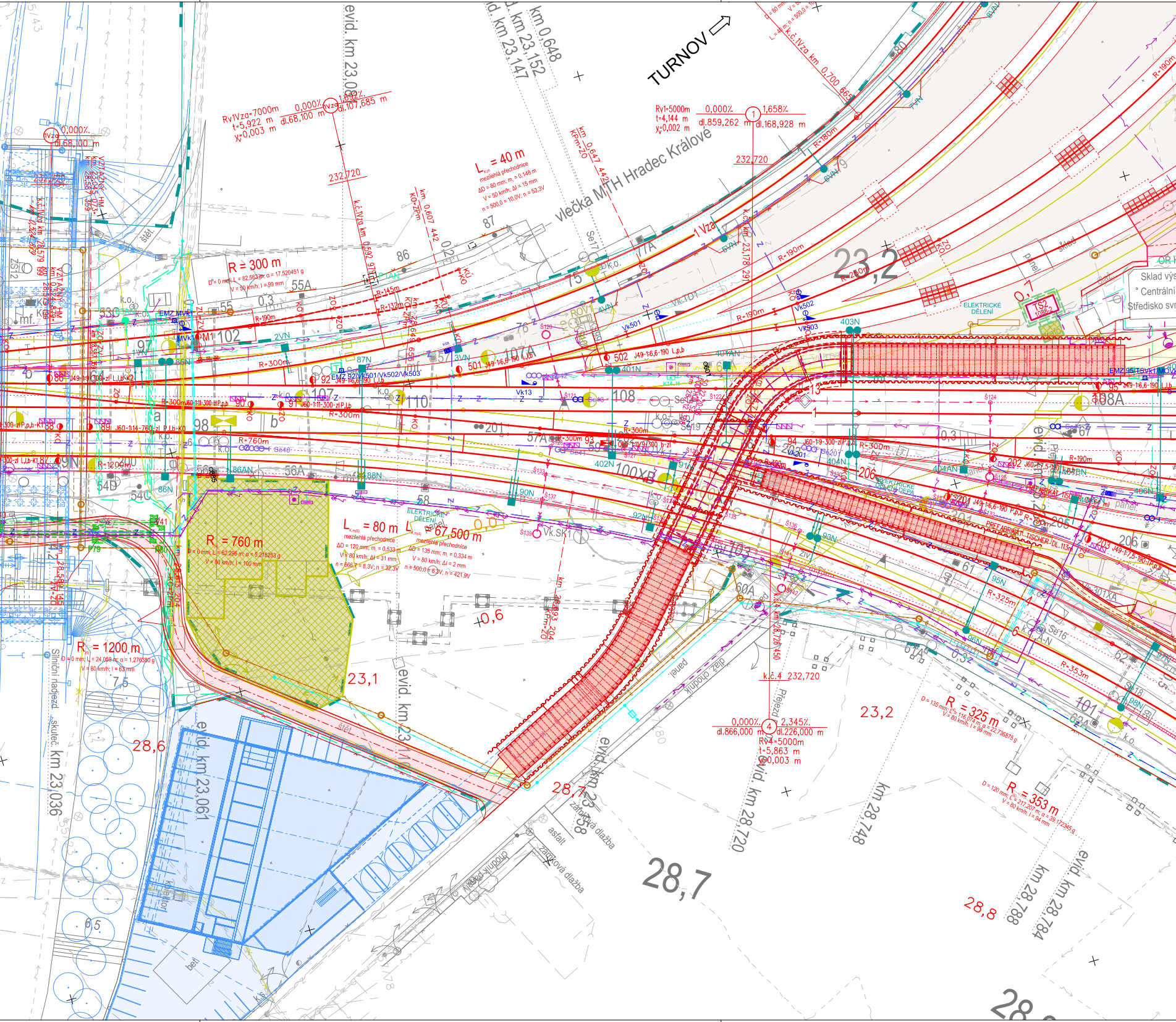
TURNOV
vlečka MTH Hradec Králové
km 0,648
evid. km 23,152
evid. km 23,147
evid. km 23,08
Rv1Vza=7000m
t=5,922 m
y=0,003 m
0,000‰
dl.68,100 m
1,682‰
dl.107,685 m
Rv1=5000m
t=4,144 m
y=0,002 m
0,000‰
dl.859,262 m
1,658‰
dl.168,928 m
232,720
k.č.1Vza km 0,700
k.č.1Vza km 0,597
km 0,607 442
km 0,647 442
L = 40 m
mezilehlá přechodnice
R = 300 m
R = 760 m
R = 1200 m
L = 80 m
L = 67,500 m
mezilehlá přechodnice
R = 325 m
R = 353 m
R=190m
R=180m
R=300m
R=760m
R=1200m
23,2
23,1
23,2
28,6
28,7
28,8
0,3
0,6
TS2
ELEKTRICKÉ DĚLENÍ
PREFABRIKÁTY TISCHER
Sklad výs
Centrální
Středisko svr
0,000‰
dl.866,000 m
2,345‰
dl.226,000 m
Rv4=5000m
t=5,863 m
y=0,003 m
k.č.4 232,720
evid. km 28,720
km 28,748
km 28,788
evid. km 28,784
evid. km 23,061
evid. km 23,058
Silniční nadjezd skuteč. km 23,036
km 28,693,204
km 28,720,450
vlečka MTH
zámková dlažba
asfalt
panel
beton
štěrk
chodník
Vk501
Vk502
Vk503
Vk13
EMZ 92/Vk501/Vk502/Vk503
EMZ 95/TS/Vk1
102
107
107A
108
108A
110
98
100XB
55A
56A
57A
75
76
86
87
201
202
205
206
207
501
502

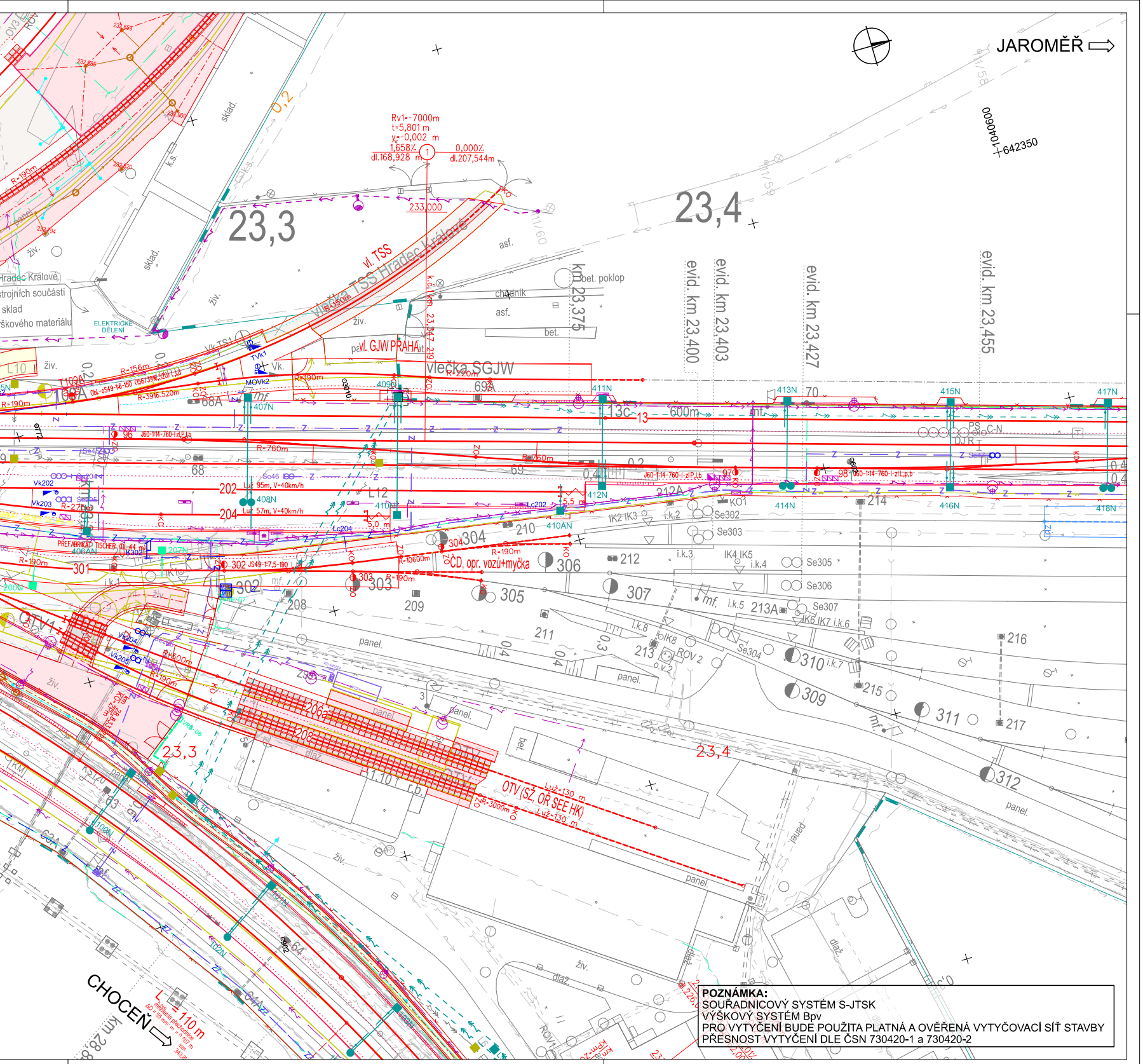
JAROMĚŘ
CHOCEŇ
km 28,8
23,3
23,4
Rv1=-7000m
t=5,801 m
y=-0,002 m
1,658‰
0,000‰
dl.168,928 m
dl.207,544m
233,000
1040600
642350
km 23,375
evid. km 23,400
evid. km 23,403
evid. km 23,427
evid. km 23,455
bet. poklop
chodník
asf.
bet.
sklad.
živ.
k.s.
vl. TSS
vl. TSS Hradec Králové
vl. GJW PRAHA
vlečka SGJW
ELEKTRICKÉ DĚLENÍ
Hradec Králové
strojních součástí
sklad
škového materiálu
ČD, opr. vozů+myčka
PREFABRIKÁT TISCHER
OTV (SŽ, OŘ SEE HK)
R=190m
R=156m
R=220m
R=760m
R=10600m
R=3000m
Luž=130 m
Luž 95m, V=40km/h
Luž 57m, V=40km/h
600m
202
204
301
302
303
304
305
306
307
309
310
311
312
208
209
210
211
212
212A
213
213A
214
215
216
217
206a
407N
408N
409N
410N
410AN
411N
412N
413N
414N
415N
416N
417N
418N
IK2 IK3
IK4 IK5
IK6 IK7
Se302
Se303
Se304
Se305
Se306
Se307
panel.
dlaž.
110 m

POZNÁMKA:
SOUŘADNICOVÝ SYSTÉM S-JTSK
VÝŠKOVÝ SYSTÉM Bpv
PRO VYTYČENÍ BUDE POUŽITA PLATNÁ A OVĚŘENÁ VYTYČOVACÍ SÍŤ STAVBY
PŘESNOST VYTYČENÍ DLE ČSN 730420-1 a 730420-2

Jiná ověření:

Paré:

Orientační schéma:

Razítko oprávněné osoby:

Podpis: Datum:

Revize:	Datum:	Popis:	Kontroloval:
000	16.04.2024	Definitivní odevzdání dokumentace	Ing. Petr Vrábel

Stavebník/Investor: **Správa železnic, státní organizace**
Adresa: Dlážděná 1003/7, 110 00 Praha 1
Zástupce investora: **Stavební správa východ**
Adresa: **Nerudova 773/1, 779 00 Olomouc**

Zhotovitel díla: **SP + SEU_HK-Pardubice-Chrudim_2.st_ŽST Hradec Králové**
Adresa: Olšanská 2643/1a, 130 00 Praha 3
Kontakt: T: +420 605 229 020
E: praha@sudop.cz

Zhotovitel části/objektu: **SUDOP PRAHA a.s.**
Projektové středisko Hradec Králové
Adresa: Horova 1767/26, 500 02 Hradec Králové
Kontakt: T: +420 498 655 928
E: hradec@sudop.cz

Hlavní projektant (HIP): **ING. DANIEL FILIP** Specialista: **ING. JAROSLAV DYTRYCH**

Název stavby/akce: **MODERNIZACE TRATI HRADEC KRÁLOVÉ - PARDUBICE - CHRUDIM, 2. STAVBA, ZDVOUKOLEJNĚNÍ OPATOVICE NAD LABEM - HRADEC KRÁLOVÉ, 1. ETAPA, ŽST HRADEC KRÁLOVÉ HL. N.**
Označení investora: **S621900133**
Zakázka: **19-254.250**
Název části: Staniční zabezpečovací zařízení
Označení části: **D.1.1. 1**
Název objektu/dílčí části: **ŽST Hradec Králové hl.n., SZZ část 01 - MPZZ**
Označení objektu/komplexu: **PS 22-01-11.01**
Název přílohy: Polohopisný výkres - část 3
Název dílčí části přílohy:
Číslo přílohy (typ/pořadí): **2. 103**
Odpovědný projektant: Ing. Jaroslav Dytrych
Zpracovatel přílohy: Mgr. Věra Kalousková
Měřítko: 1 : 500
Formáty: 26 x A4
Stupeň dokumentace: **DUSP + PDPS**
Kraj: Královéhradecký
Katastrální území: viz textová část
TUDU: 130240, 1302F1, 130242, 1302U1, 130212, 161206, 160102, 1302FA, 1302FB, 163102
Smluvní datum zpracování: **16.04.2024**

Označení investora:	Stupeň dokumentace:	Část:	Objekt:	Podobjekt:	Příloha:	Revize:
S621900133	_PDPS	_D1101	_PS220111	_01	_2_103	_000

[Prostor pro další informace]